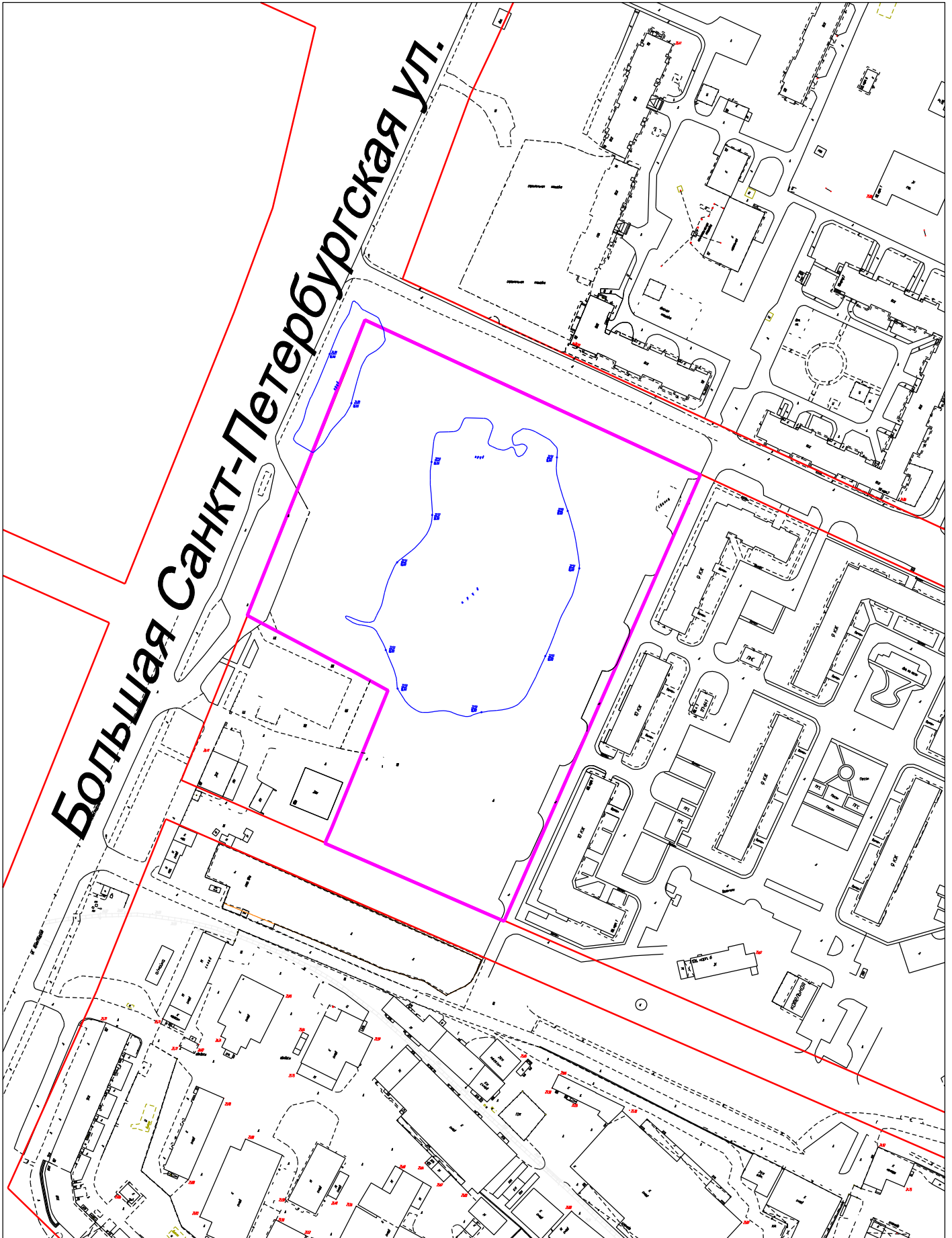




Схема-месторасположение

Благоустройство части территории, прилегающей к Б.С.-Петербургской ул.,
у мкр. Луговой (территория искусственного водоема) в Северном жилом районе



Условные обозначения:

-  граница земельного участка
-  красная линия