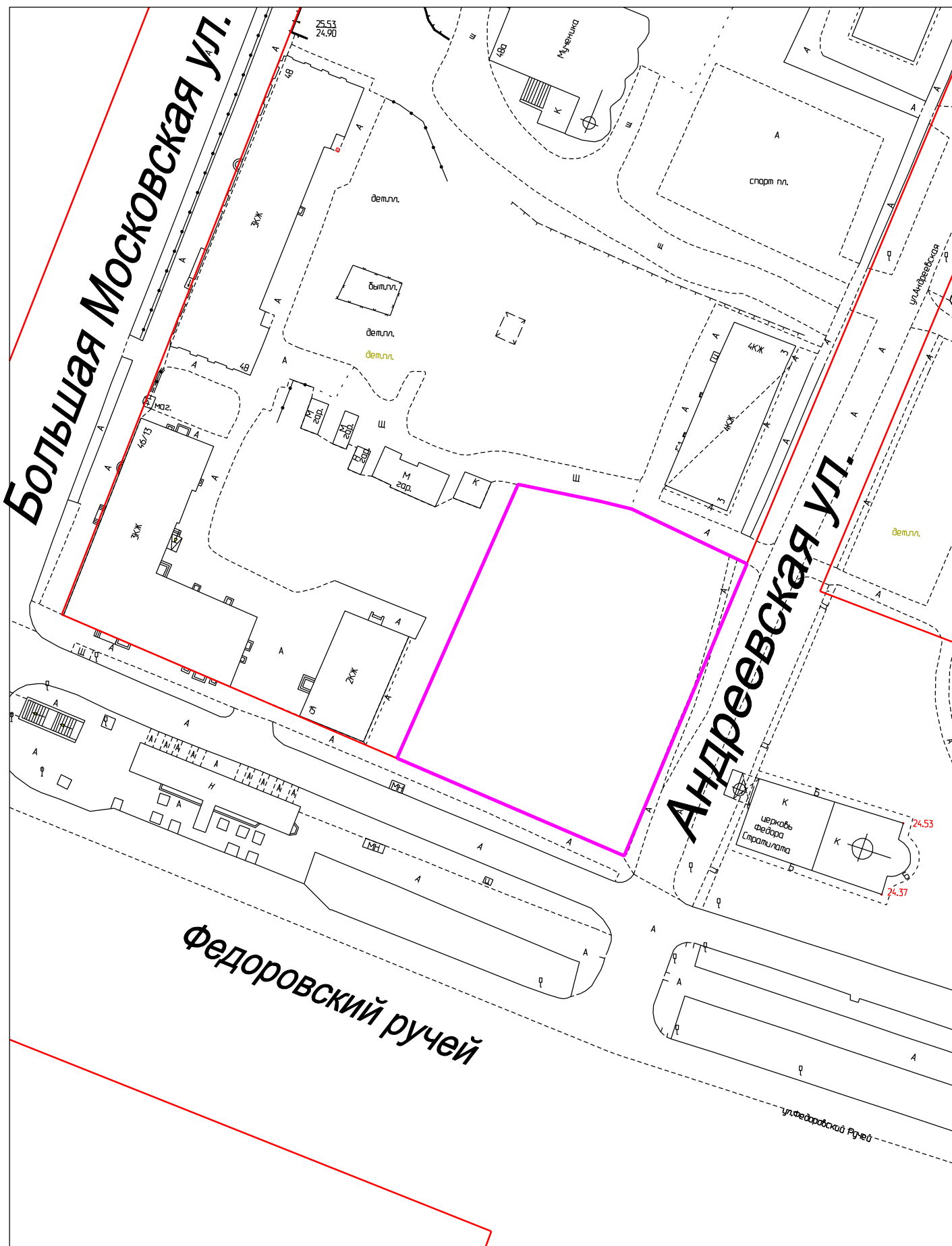




Схема - месторасположение

Благоустройство территории (сквер) между домом № 3 по Андреевской ул.  
и домом № 15 по ул. Ф. Ручей



Условные обозначения:

-  граница земельного участка
-  красная линия