
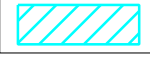

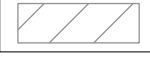




**УСЛОВНЫЕ ОБОЗНАЧЕНИЯ**

- |                               |   |   |   |
|-------------------------------|---|---|---|
| Граница проектирования        |  | Границы зоны планируемого размещения линейных объектов  |  |
| Красные линии                 |  | Границы зоны размещения существующих элементов улично-дорожной сети                                 |  |
| Устанавливаемые красные линии |  | Граница зон с особыми условиями использования территории линейных объектов, подлежащих установлению |  |

Изм.	Кол.уч	Лист	Ндок.	Подп.	Дата
Разработал	Егоренков				
Утв.	Егоренков				

Документация по планировке территории  
 "Проект планировки линейного объекта - кабельные линии напряжением 6 кВ для электроснабжения энергопринимающих устройств комплекса очистных сооружений хозяйственно-бытовых сточных вод по адресу: Новгородская обл., Великий Новгород, квартал 9, ул. Восточная, д. 15"

Основная часть проекта	Стадия	Лист	Листов
	ППТ	2.5	2
Чертеж границ планируемого размещения линейных объектов М 1:2000			

Взам. инв. N

Подпись и дата

Инв. N подл.