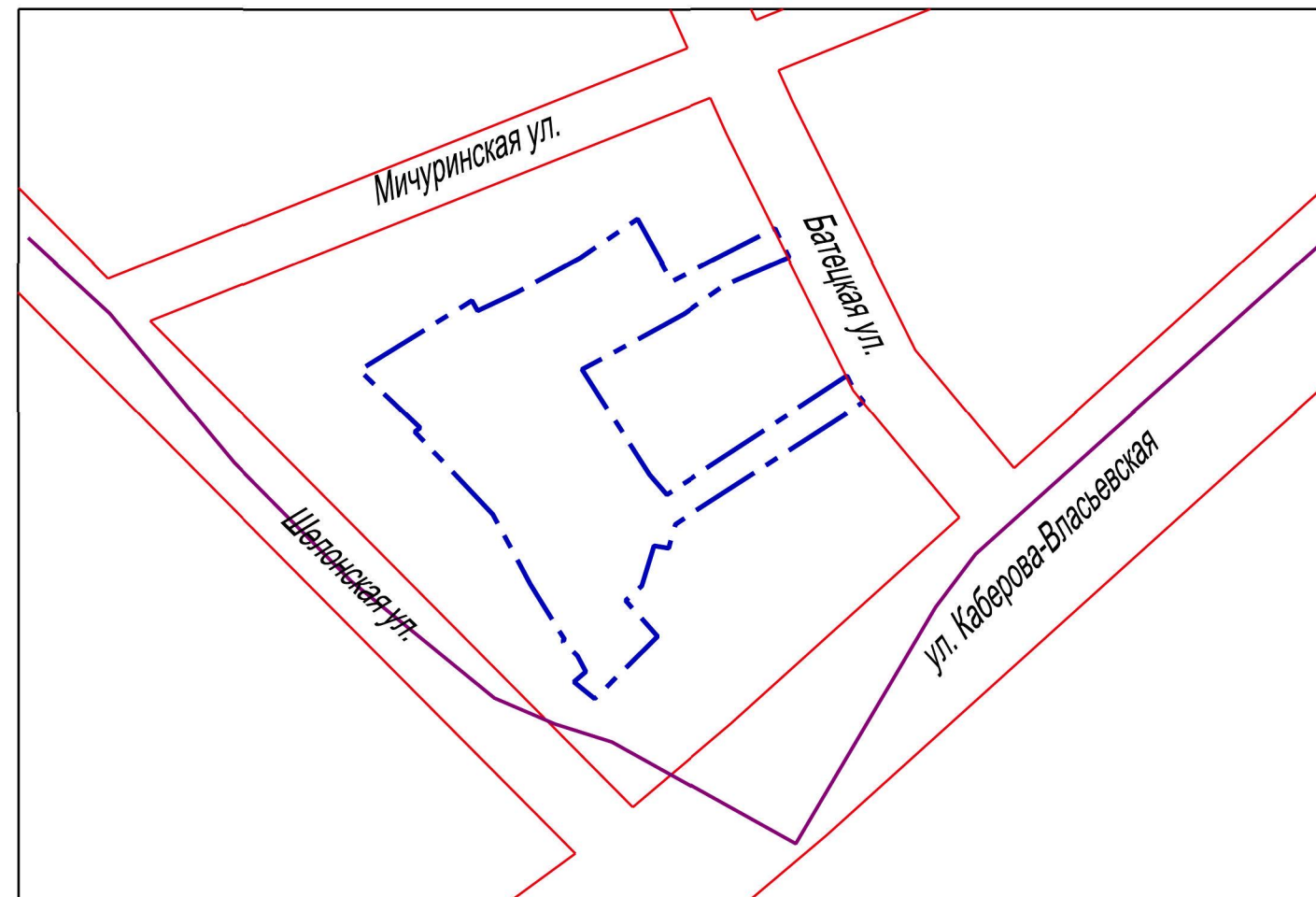


ЧЕРТЕЖ СУЩЕСТВУЮЩИХ И ПЛАНИРУЕМЫХ ЭЛЕМЕНТОВ  
ПЛАНИРОВОЧНОЙ СТРУКТУРЫ  
Масштаб 1:2000



СХЕМА РАСПОЛОЖЕНИЯ ТЕРРИТОРИИ ПМТ  
НА КАРТЕ ГРАДОСТРОИТЕЛЬНОГО ЗОНИРОВАНИЯ




ЧЕРТЕЖ РАСПОЛОЖЕНИЯ ТЕРРИТОРИИ ПМТ  
В ПЛАНИРОВОЧНОЙ СТРУКТУРЕ



УСЛОВНЫЕ ОБОЗНАЧЕНИЯ

-  граница проектирования
-  красные линии
-  границы кварталов

					2020г.			
					Документация по планировке территории "Проект межевания территории части квартала 148 Псковского района Великого Новгорода"			
Изм.	Кол. уч.	Лист № док.	Подп.	Дата	Основная часть проекта	Стадия	Лист	Листов
ГИП		Копыльцов		11.20		ПМТ	1	3
Разработ.		Громова		11.20				
					Чертеж существующих и планируемых элементов планировочной структуры М 1:2000			
								

Согласовано

Взам. инв. №

Подп. и дата

Инв. № подл.