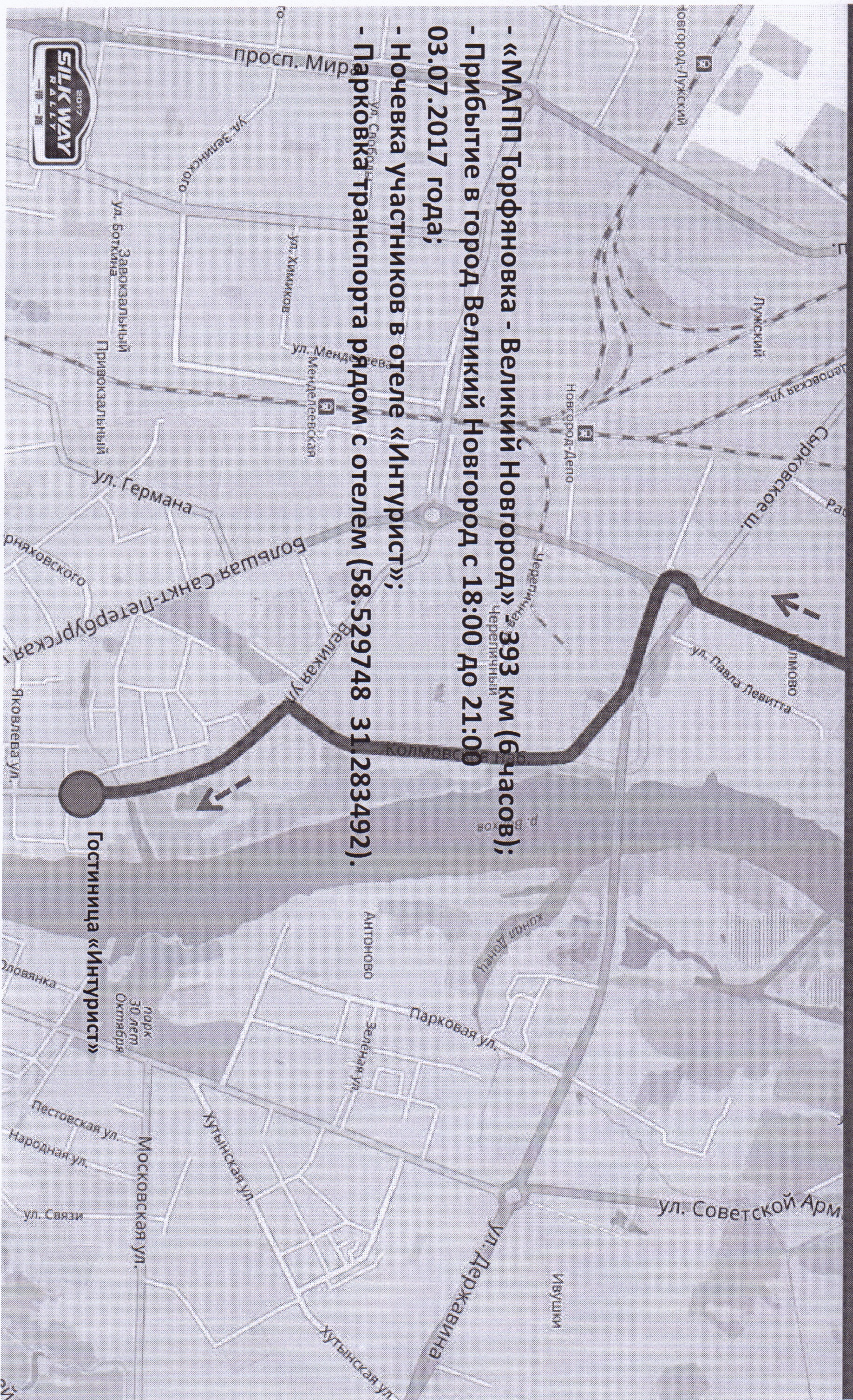


Схема № 1



SILK WAY

План-график маршрута конвоя иностранных участников по
городу Великий Новгород Международного ралли
«Шелковый путь» 2017.
03.07.2017 года «МАПП Торфяновка - Великий Новгород»



- «МАПП Торфяновка - Великий Новгород» - 393 км (6 часов);
- Прибытие в город Великий Новгород с 18:00 до 21:00 03.07.2017 года;
- Ночевка участников в отеле «Интурист»;
- Парковка транспорта рядом с отелем (58.529748 31.283492).

Гостиница «Интурист»

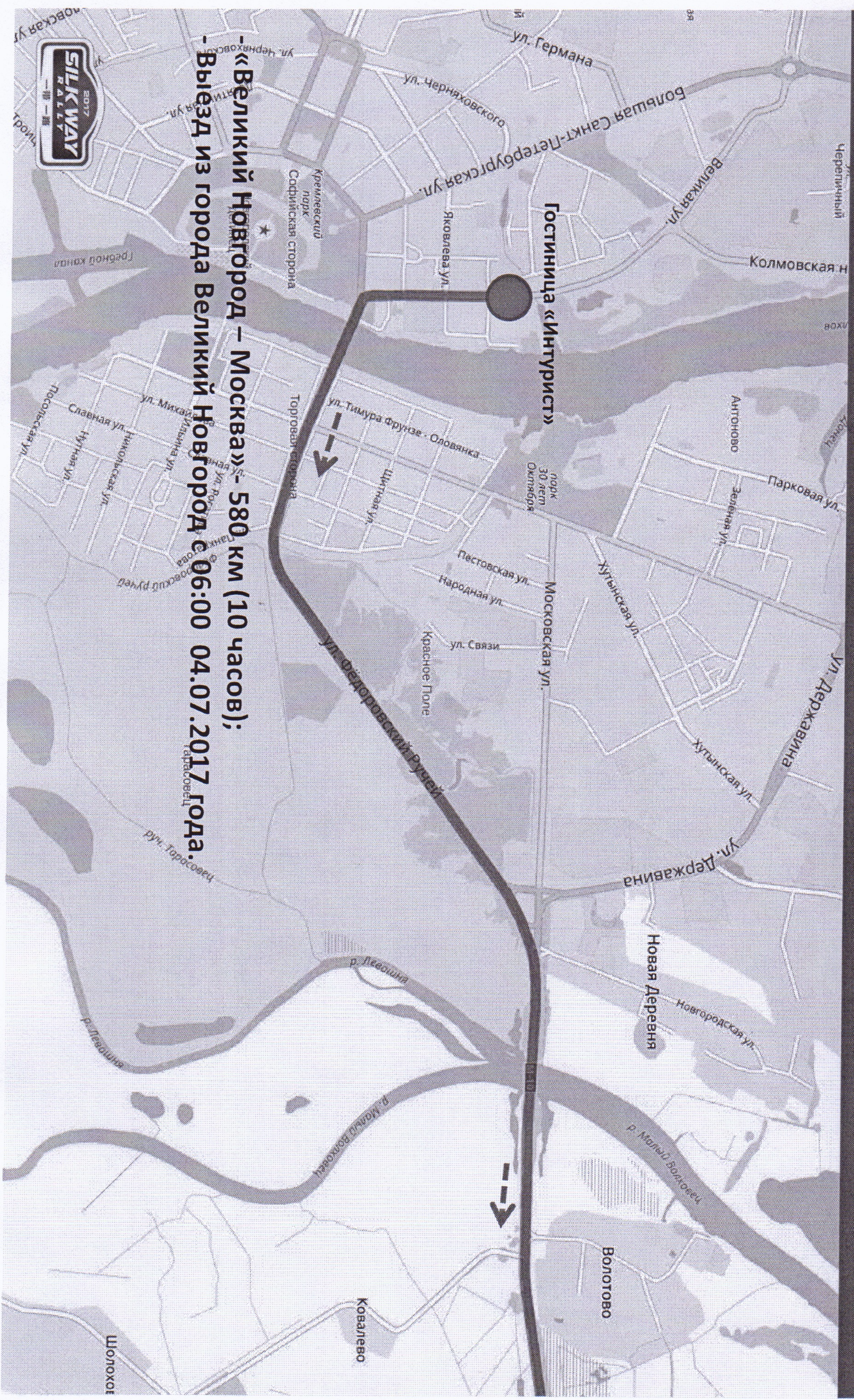
парк
30 лет
Октября

С. Желева И.А.



SILK WAY

План-график маршрута конвоя иностранных участников по
городу Великий Новгород Международного ралли
«Шелковый путь» 2017.
04.07.2017 года «Великий Новгород – Москва».



-«Великий Новгород – Москва»- 580 км (10 часов);

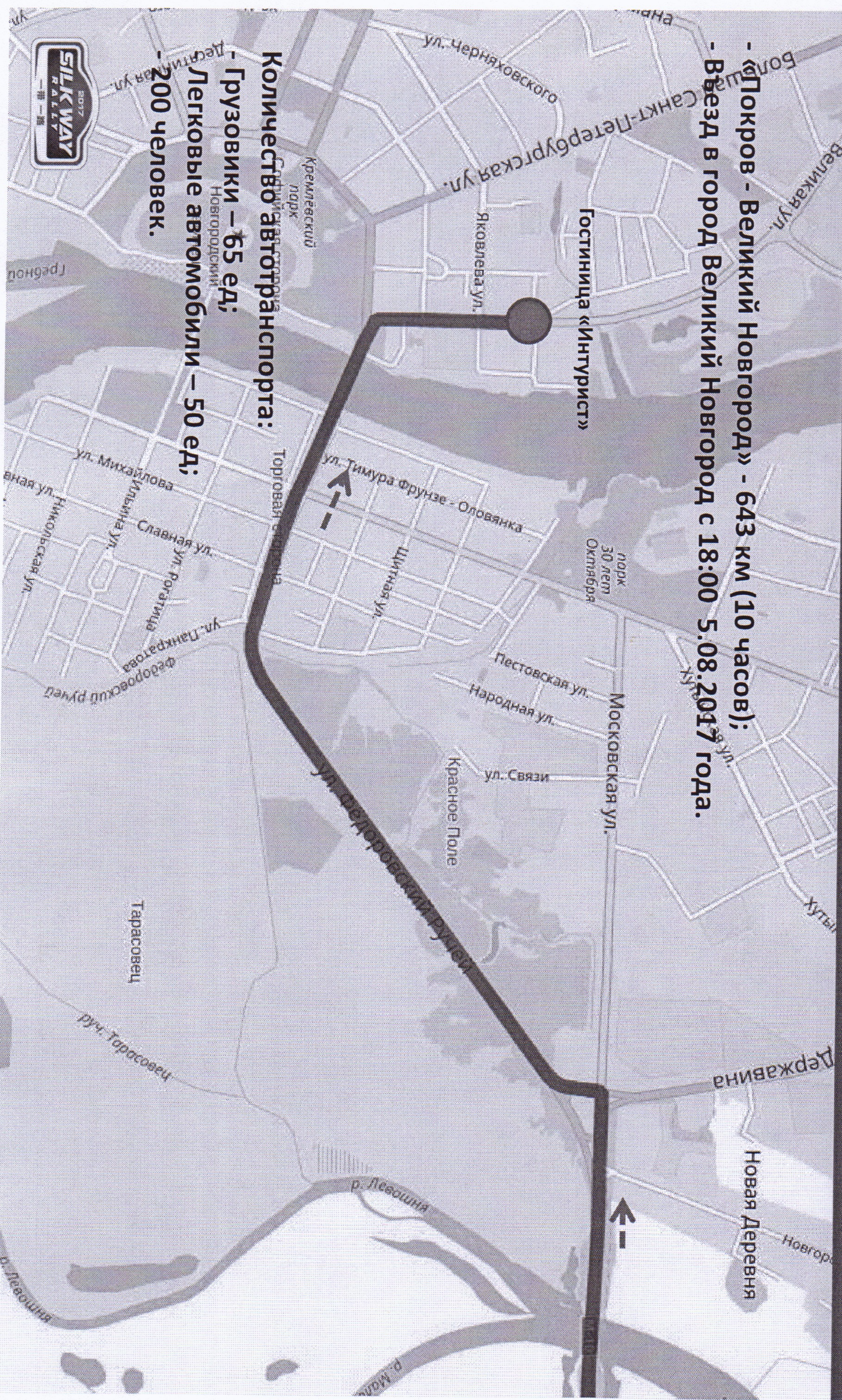
- Въезд из города Великий Новгород с 06:00 04.07.2017 года.



SILKWAY

План-график маршрута конвоя иностранных участников по Новгородской области Международного ралли «Шелковый путь» 2017.
05.08.2017 года «Покров (Владимирская область) - Великий Новгород».

- «Покров - Великий Новгород» - 643 км (10 часов);
- Въезд в город Великий Новгород с 18:00 5.08.2017 года.



Количество автотранспорта:

- Грузовики – 65 ед;
- Легковые автомобили – 50 ед;
- 200 человек.

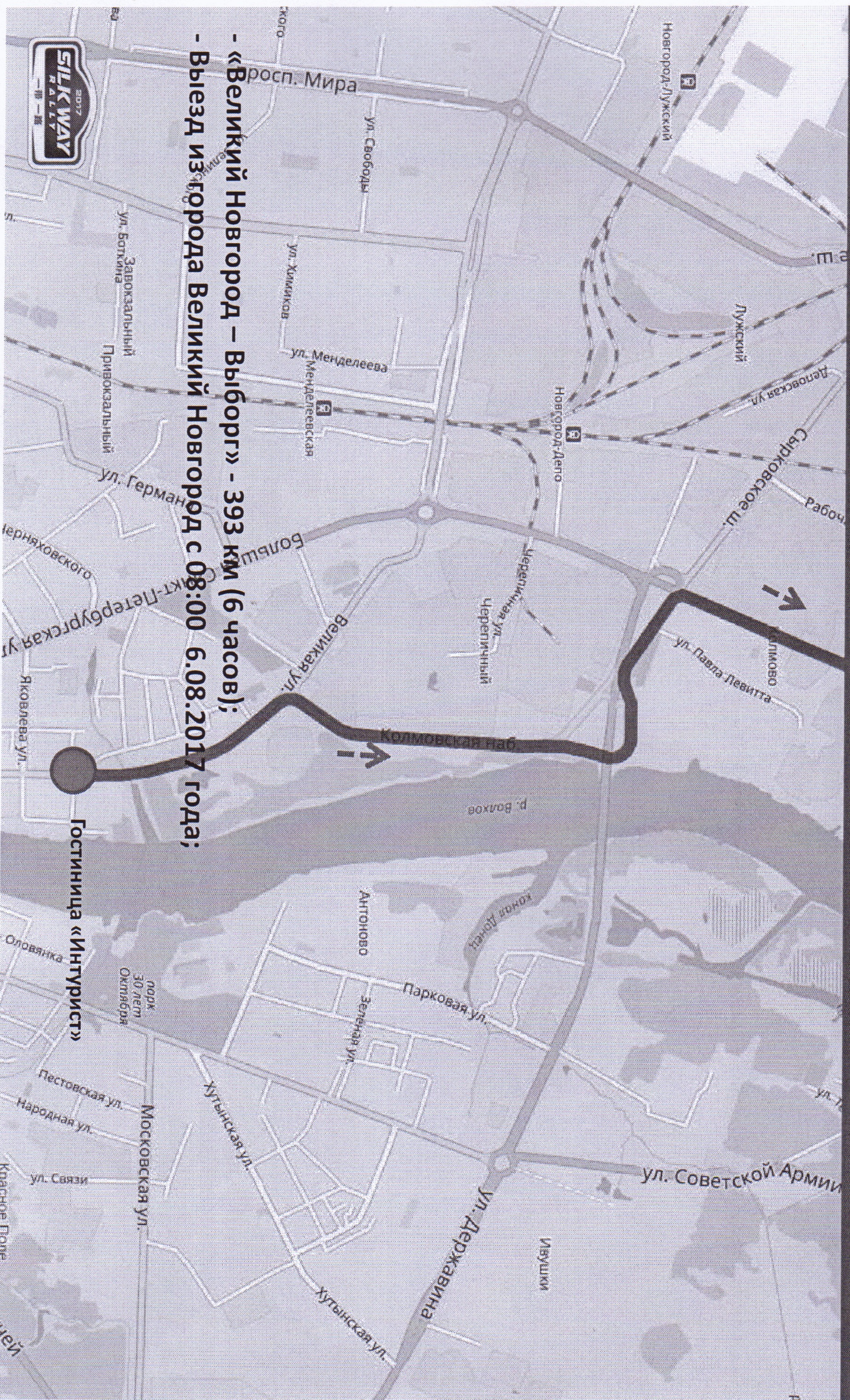




**SILK
WAY**

План-график маршрута конвоя иностранных участников по
Новгородской области Международного ралли
«Шелковый путь» 2017.
06.08.2017 года «Великий Новгород – Выборг».

схема № 4



- «Великий Новгород – Выборг» - 393 км (6 часов);

- Выезд из города Великий Новгород с 08:00 6.08.2017 года;

Гостиница «Интурист»