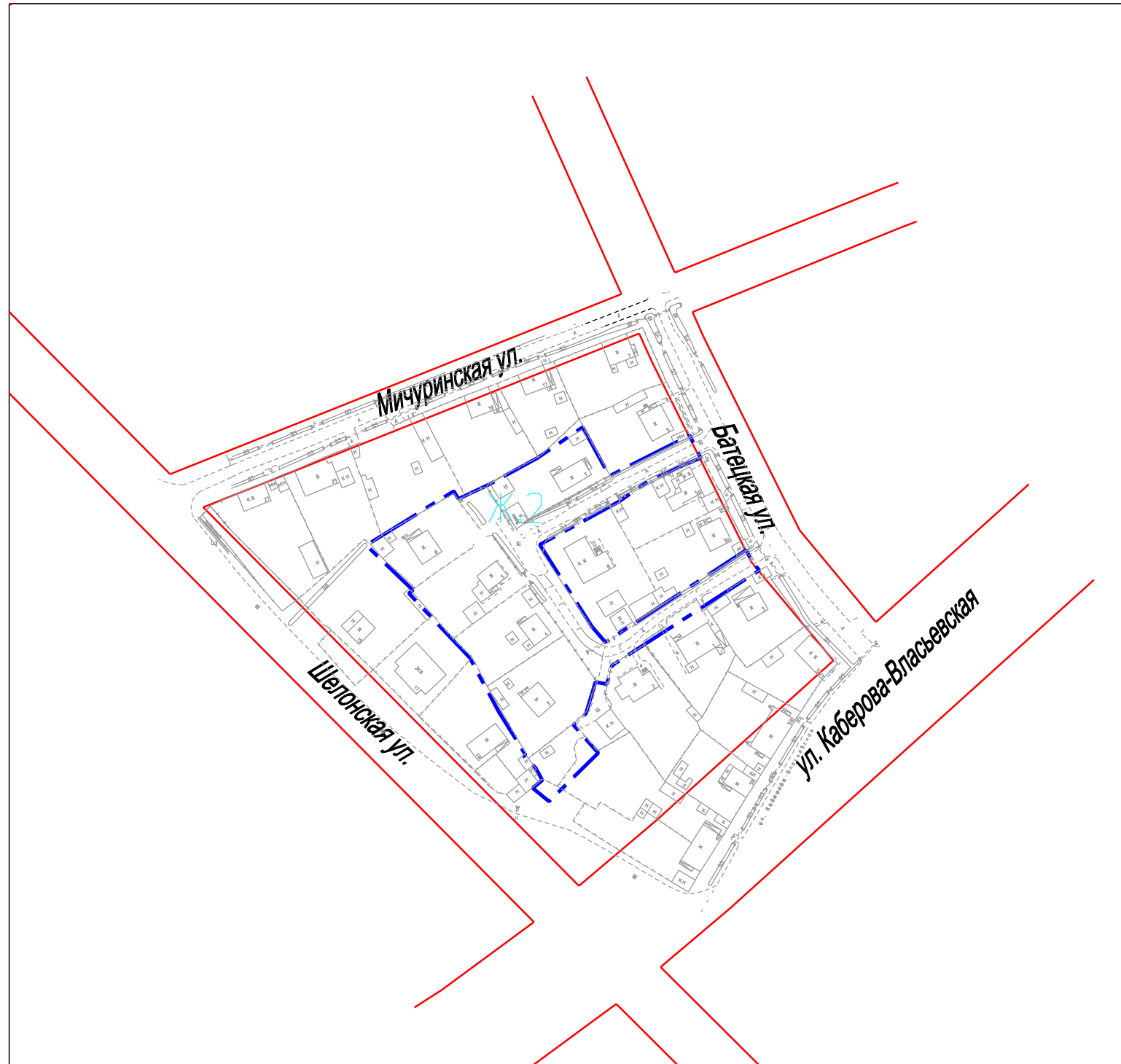

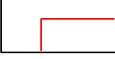



ЧЕРТЕЖ КРАСНЫХ ЛИНИЙ
Масштаб 1:2000



УСЛОВНЫЕ ОБОЗНАЧЕНИЯ

-  граница проектирования
-  существующие красные линии
-  территориальная зона

ПРИМЕЧАНИЕ

Красные линии Проектом не устанавливаются, не изменяются и не отменяются.
Линии отступа от красных линий в целях определения мест допустимого размещения зданий, строений, сооружений Проектом не определяются.

Согласовано


Взам. инв. N

Подп. и дата

Инв. N подл.

2020г.

Документация по планировке территории
"Проект межевания территории части квартала 148
Псковского района Великого Новгорода"

Изм.	Кол. уч.	Лист N док.	Подп.	Дата	Основная часть проекта	Стадия	Лист	Листов
							ПМТ	2
Разработ.		Громова		11.20	Чертеж красных линий М 1:2000			

формат А3